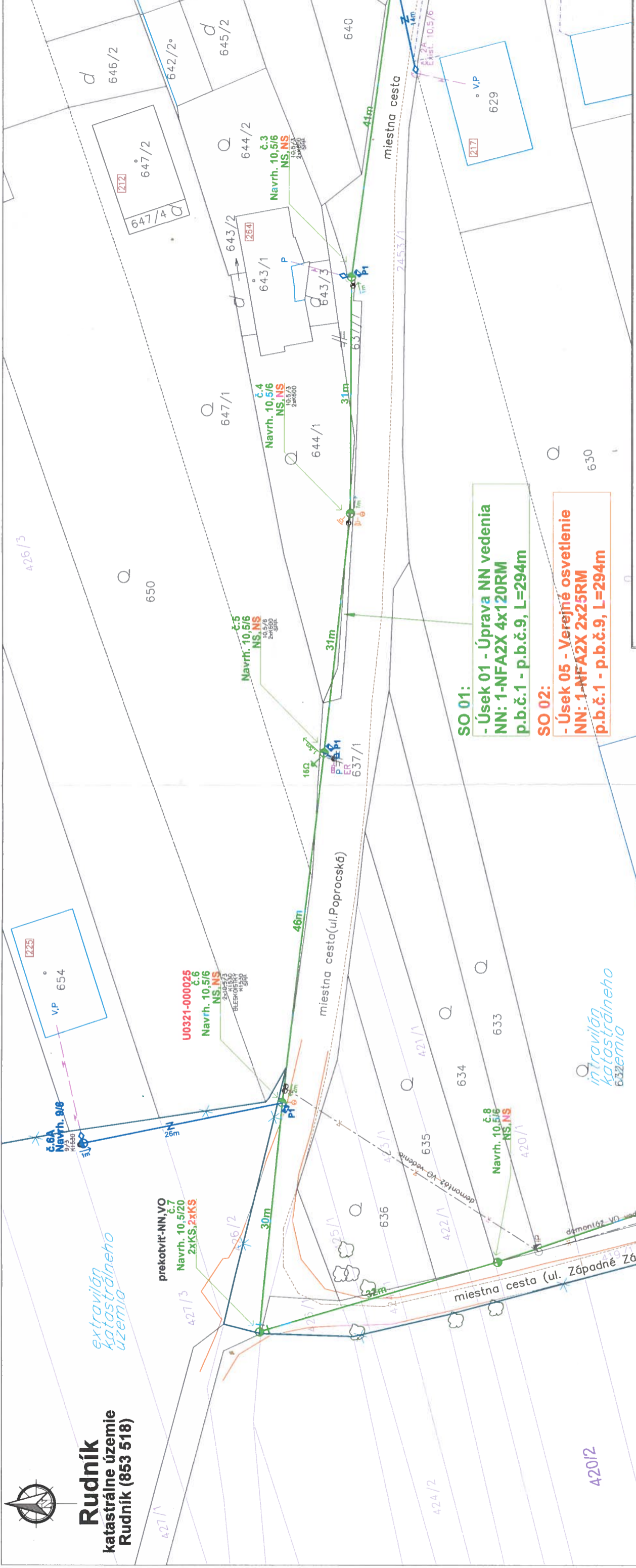


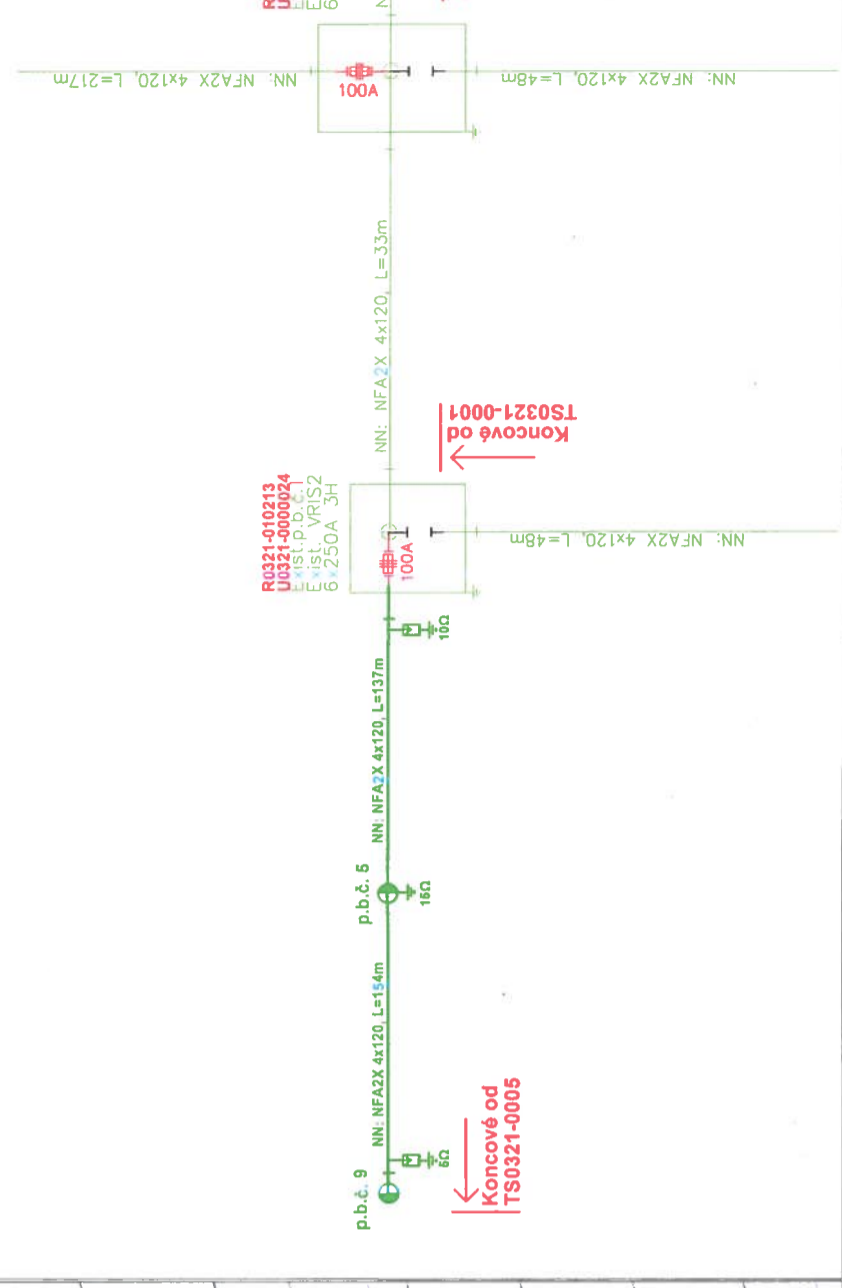


Rudník
katastrálne územie
Rudník (853 518)

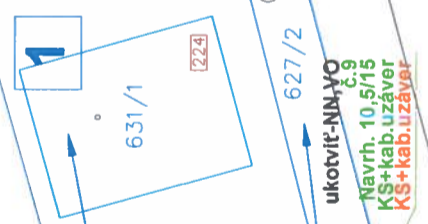


- SO 01:**
- Úsek 01 - Úprava NN vedenia
NN: 1-NFA2X 4x120RM
p.b.č.1 - p.b.č.9, L=294m
- SO 02:**
- Úsek 05 - Verejné osvetlenie
NN: 1-NFA2X 2x25RM
p.b.č.1 - p.b.č.9, L=294m

Jednopolová NN schéma



Napájané parcely



ukotvit'-NN-VO
č.9
Navrh. 10,5/15
KS+kab.uzáver

svietidlo preoz.
z ocelového kataléžbra

416/2

419/2

420/2

424/2

427/1

extravilón
katastrálneho
územio

intravilón
katastrálneho
územio

miestna cesta (ul. Poprocská)

miestna cesta (ul. Západné Záhumié)

miestna cesta

prekotiť-NN,VO
č.7
Navrh. 10,5/20
2xKS,2xKS

U0321-000025
č.6
Navrh. 10,5/6
NS,NS

č.5
Navrh. 10,5/6
NS,NS

č.4
Navrh. 10,5/6
NS,NS

č.3
Navrh. 10,5/6
NS,NS

212

217

225

223

R0321-010213
U0321-000024

Koncové od
TS0321-0001

Koncové od
TS0321-0005