

Orientačná mapa a listoklad

HL. PROJEKTANT Ing. Juraj ROUSEK

INVESTOR: SLOVAK TELEKOM, a.s.

VYPRACOVAL

Ing. Juraj ŽIŽÁK

NÁZOV STAVBY:
INS_FTTH_MOLD_02_
Rudník

STUPEŇ

PD ÚR

VÝK.Č.:

MIERKA

1 : 6 000








L.0

DÁTUM

07/2023



Legenda (platí pre výkresy L.1, L.2):

-  navrhovaná trasa - výkop + osádzanie OUK
-  navrhovaná trasa v existujúcej chráničke
-  existujúca trasa - zafukovanie prvkov + osádzanie OUK/SPODB
-  navrhovaná výmena existujúcej trasy - závesný kábel
-  navrhovaný rozvádzač PODB (1600x550x350mm)
-  nový stĺp
-  existujúci stĺp

L.1

Rudník

L.2

