


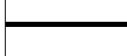


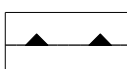
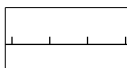




# ÚZEMNÝ PLÁN OBCE RUDNÍK KONCEPT RIEŠENIA

LEGENDA:

-  HRANICA KATASTRÁLNEHO ÚZEMIA
-  ZASTAVANÉ ÚZEMIE OBCE
-  PLOCHA REKREÁCIE A TURIZMU
-  CESTA II.TRIEDY
-  CESTA III.TRIEDY
-  PRELOŽKA CESTY III.TRIEDY
-  CHRÁNENÉ LOŽISKOVÉ ÚZEMIE - CHLÚ
-  DOBÝVACÍ PRIESTOR NERASTNÝCH SUROVÍN - POVRCHOVÝCH
-  PHO VODNÉHO ZDROJA 2. A 3. STUPŇA
-  SKLÁDKA NA KOMUNÁLNY ODPAD

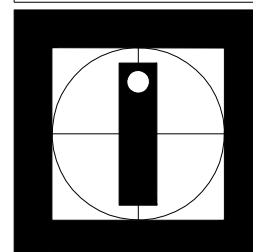
“TENTO PROJEKT BOL REALIZOVANÝ S FINANČNOU POMOCOU EURÓPSKEJ ÚNIE Z EURÓPSKEHO FONDU REGIONÁLNEHO ROZVOJA (ERDF) PROSTREDNÍCTVOM OPERAČNÉHO PROGRAMU ZÁKLADNÁ INFRAŠTRUKTÚRA, KTORÉHO RIADIACIM ORGÁNOM JE MINISTERSTVO VÝSTAVBY A REGIONÁLNEHO ROZVOJA SR“



**ARKONA**

architektonický ateliér  
Rázusova 44, 040 01 Košice  
tel./fax.: 055/62 333 80  
e-mail: vmalinovsky@stonline.sk

objednávateľ	: OBEČNÝ ÚRAD RUDNÍK
autor	: Ing.arch.Viktor Malinovský
odborní projektanti	: Ing.Milan Kolesár, Ing.Štefan Tkačík Ing.Vladimír Molčan Ing.Zdena Poldaufová RNDr.Vladimír Stano
digitálne spracovanie	: Ing.Karol Lokša
obsah výkresu	: ŠIRŠIE VZŤAHY
názov akcie	: ÚZEMNÝ PLÁN OBCE RUDNÍK, KONCEPT RIEŠENIA
mierka: 1:50 000	dátum: júl/2006
	arch.č.: A-02/2006



1

